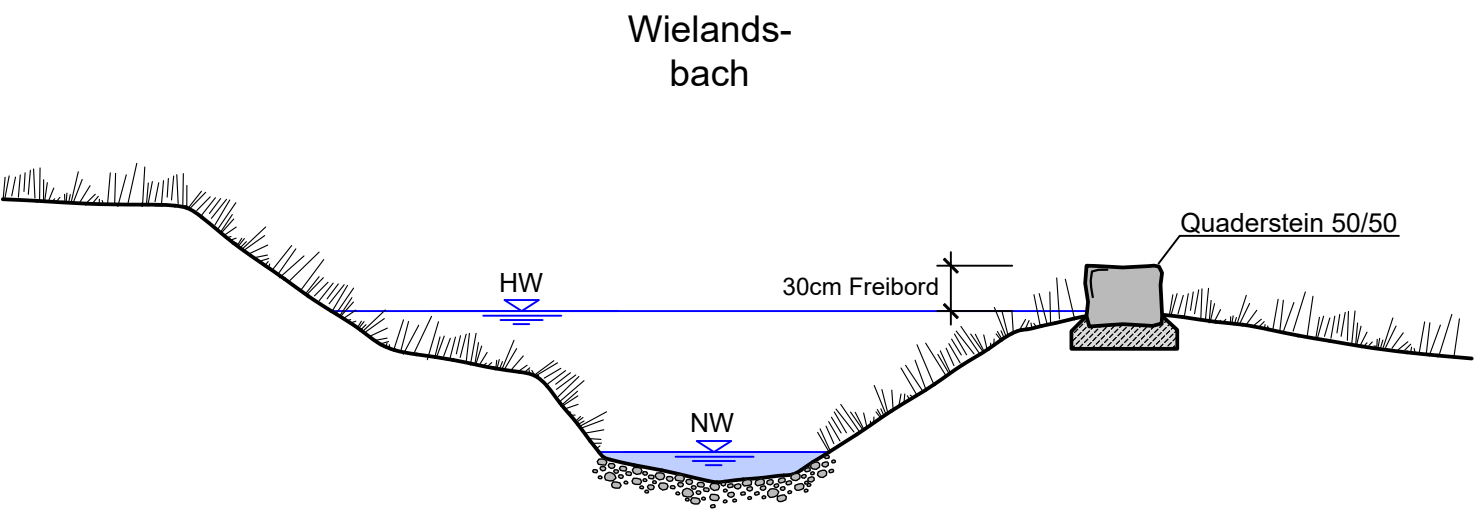
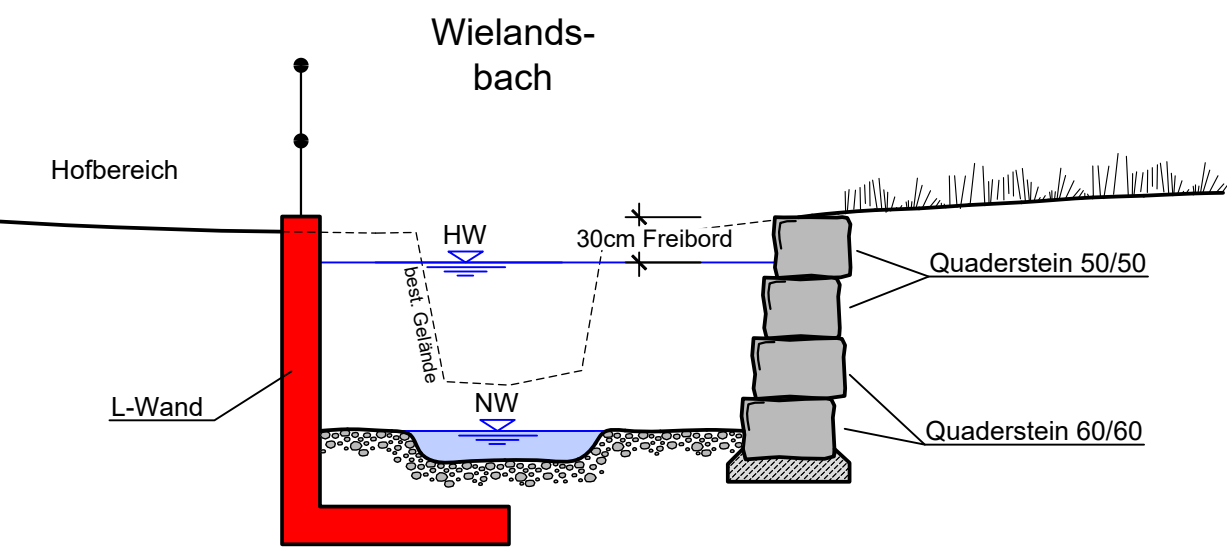


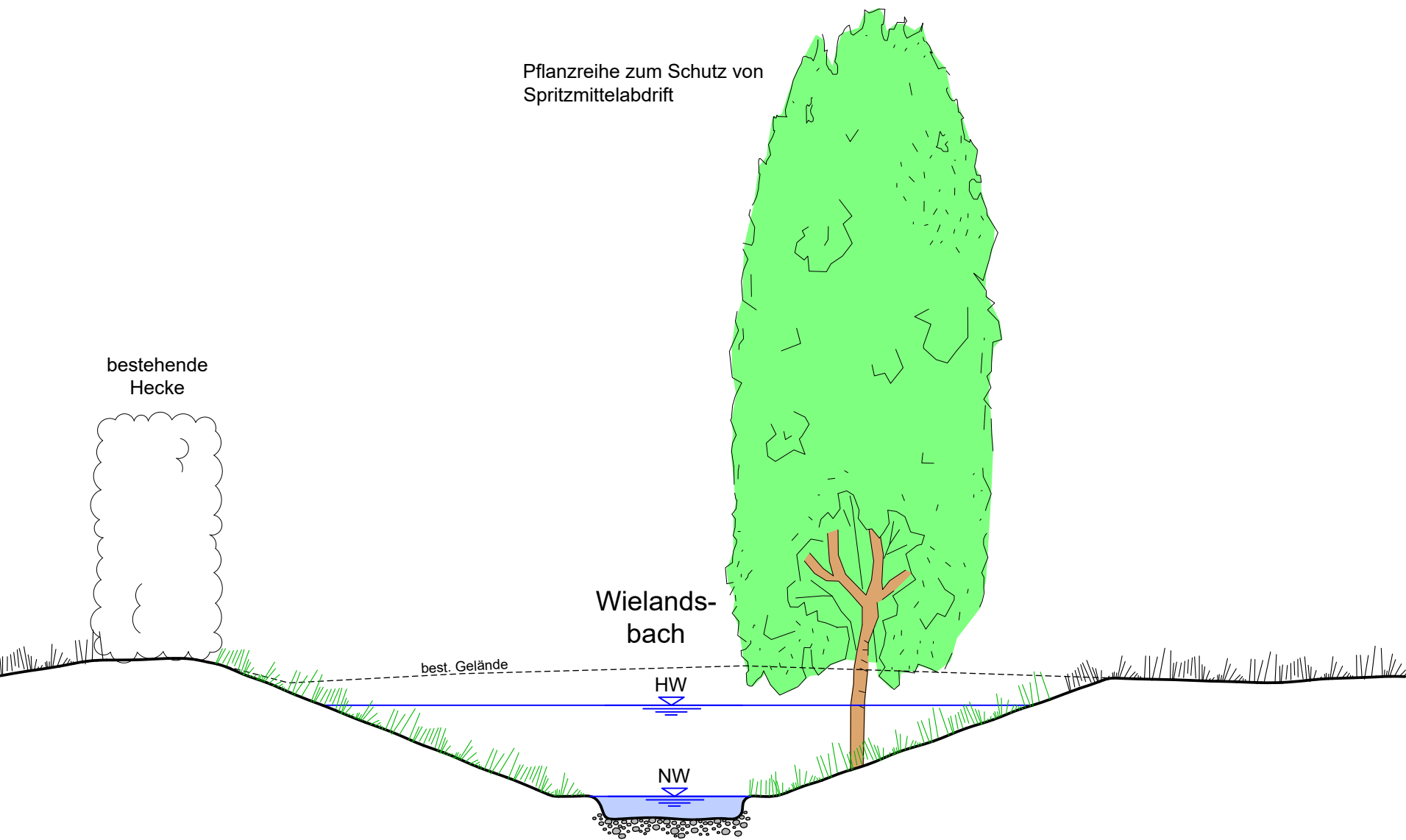
Regelquerschnitt I - I



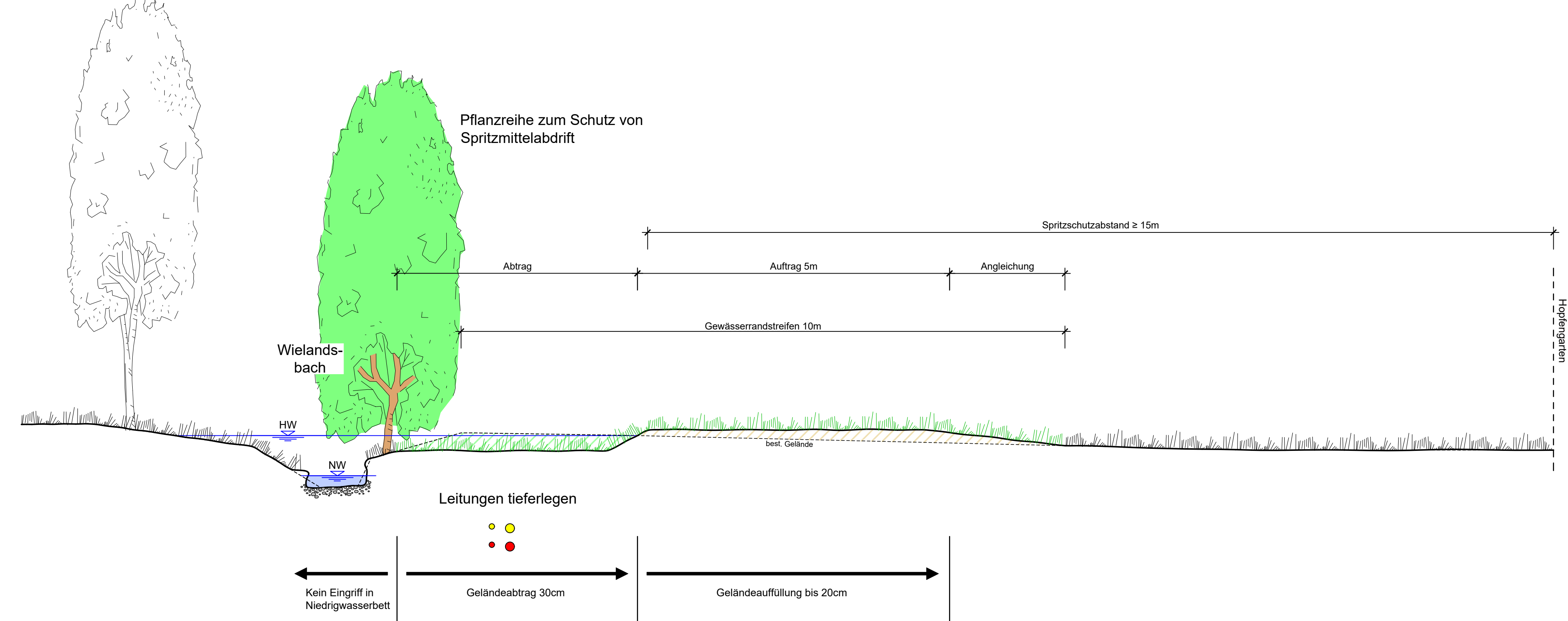
Regelquerschnitt II - II



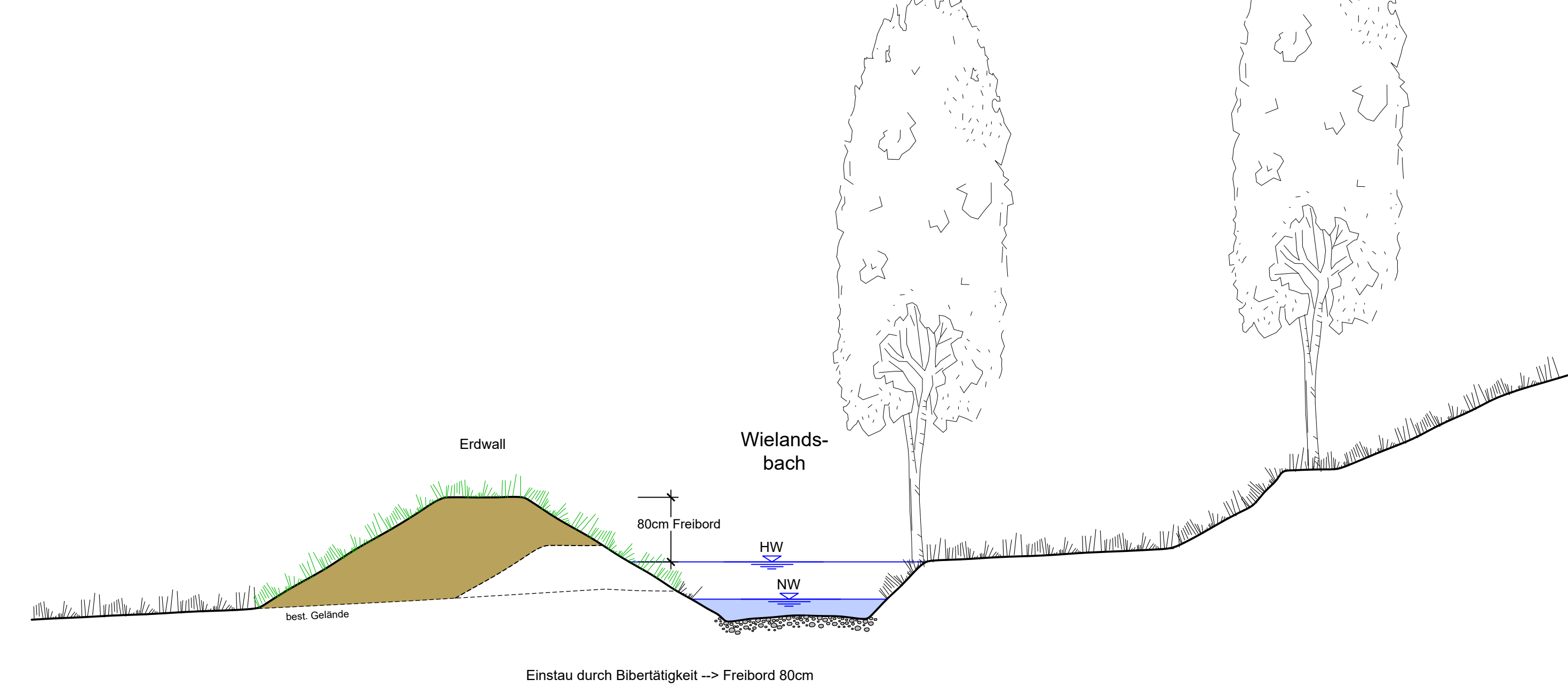
Regelquerschnitt III - III



Regelquerschnitt IV - IV



Regelquerschnitt V - V



Kataster: -

Koordinatensystem			
	Gauß - Krüger		
	UTM - ETRS89 / UTM Zone 32N	UTM - Korrekturfaktor:	
Höhensystem		Bereich	
	Höhen im neuen System (NN), DHHN12 - Status 130		
	Höhen im Normalhöhen-Null (NHN), DHHN2016 - Status 170		

RS RAPPA + SCHMID Infrastrukturplanung GmbH Im Espach 5 88444 Ummendorf		Tel 07351 - 45 700 10 Fax 07351 - 45 700 29	info@rsi-bc.de www.rsi-bc.de
Bauherr	Stadt Tettnang Bodenseekreis		Anlage 8
Bauvorhaben	Hochwasserschutz Apflau		Projektnummer 15-027-TT
Planart	Regelquerschnitte		Zeichnungsname GP_RQ
Bauphase	Genehmigungsplanung		Maßstab 1:50
	Anerkannt, der Bauherr		Plannummer 15-027-TT_14
	Datum 29.09.2025		Index
	Unterschrift		Bearbeiter RA
			Gezeichnet GI